




## Documents Utiles


[Zonage-1](#) [3.43 Mo](#) 

[Zonage-2](#) [2.55 Mo](#) 


[Droit de Prémption](#) [997.5 Ko](#) 

[Servitude](#) [4.04 Mo](#) 

[Occupation des sols](#) [1.35 Mo](#) 

[Plu Modifié](#) [207.03 Ko](#) 

[Présentation Géographique](#) [137.76 Ko](#) 

[Relief](#) [188.72 Ko](#) 

[Situation Géographique](#) [1.02 Mo](#) 